

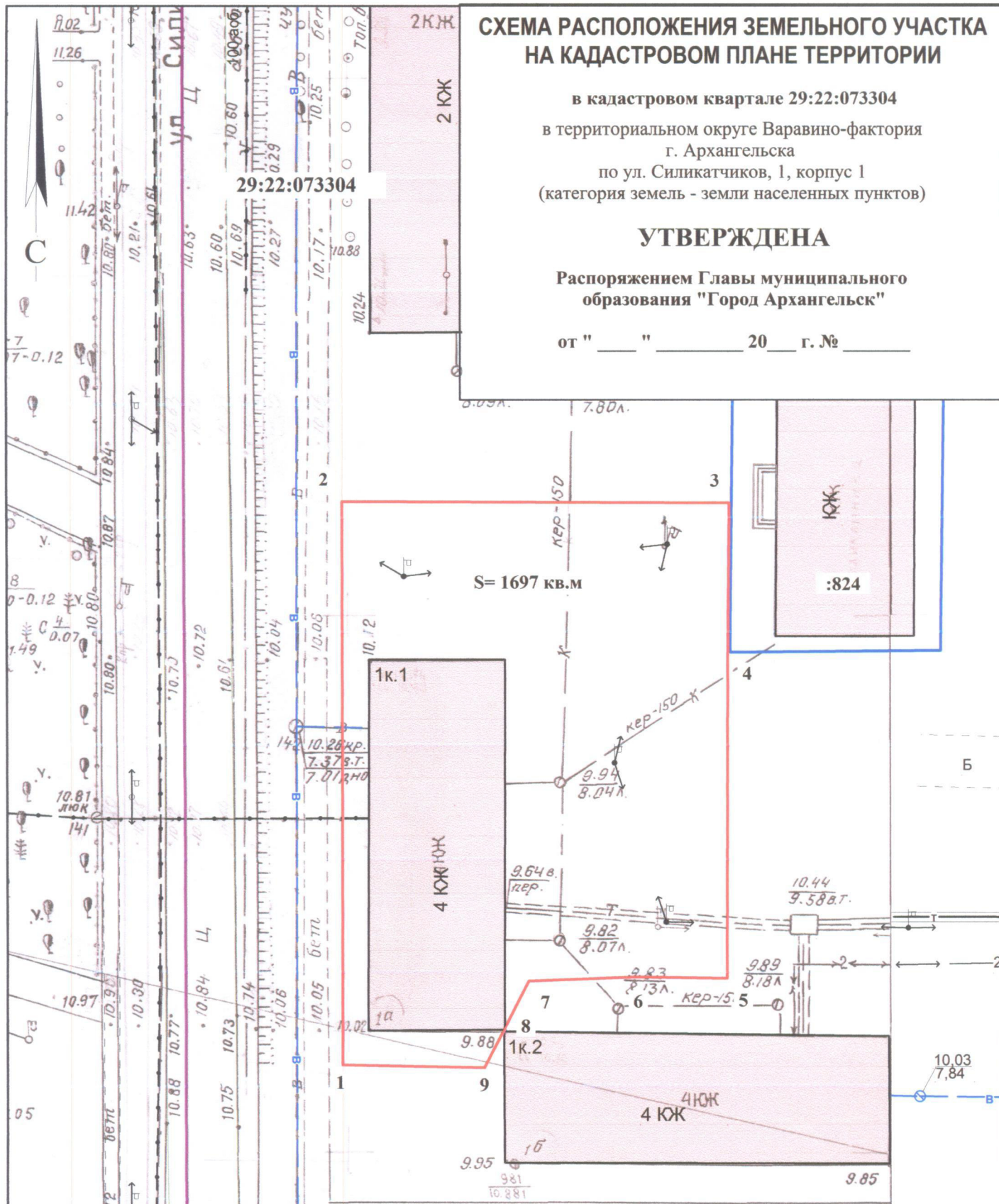
СХЕМА РАСПОЛОЖЕНИЯ ЗЕМЕЛЬНОГО УЧАСТКА НА КАДАСТРОВОМ ПЛАНЕ ТЕРРИТОРИИ

в кадастровом квартале 29:22:073304
в территориальном округе Варавино-фабрика
г. Архангельска
по ул. Силикатчиков, 1, корпус 1
(категория земель - земли населенных пунктов)

УТВЕРЖДЕНА

Распоряжением Главы муниципального
образования "Город Архангельск"

от "___" "___" 20__ г. № _____




Система координат МСК-29

Условный номер земельного участка

Площадь земельного участка 1697 кв.м.

Обозначение характерных точек грани	координаты, м	
	X	Y
1	645494.43	2531740.97
2	645546.82	2531739.00
3	645548.04	2531774.59
4	645534.20	2531774.97
5	645503.79	2531776.03
6	645503.60	2531767.63
7	645502.83	2531757.81
8	645498.27	2531755.70
9	645494.67	2531754.03



УСЛОВНЫЕ ОБОЗНАЧЕНИЯ:

- граница образуемого земельного участка
- граница учтенных земельных участков
- 29:22:073304** номер кадастрового квартала
- :824** кадастровый номер земельного участка

Масштаб 1 : 500

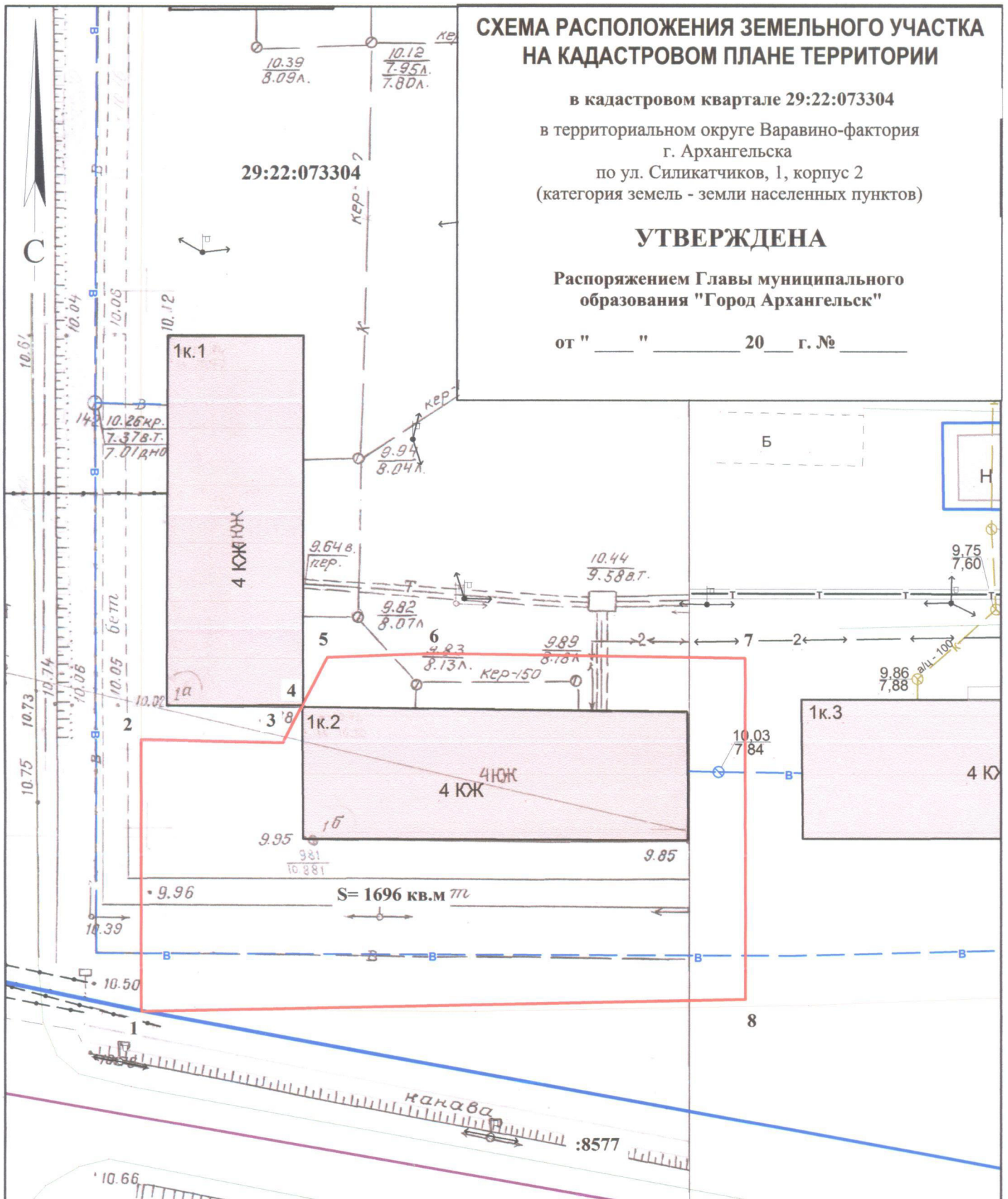
СХЕМА РАСПОЛОЖЕНИЯ ЗЕМЕЛЬНОГО УЧАСТКА НА КАДАСТРОВом ПЛАНЕ ТЕРРИТОРИИ

в кадастровом квартале 29:22:073304
в территориальном округе Варавино-фактория
г. Архангельска
по ул. Силикатчиков, 1, корпус 2
(категория земель - земли населенных пунктов)

УТВЕРЖДЕНА

Распоряжением Главы муниципального образования "Город Архангельск"

от " ___ " ___ 20__ г. № ___



Система координат МСК-29

Условный номер земельного участка

Площадь земельного участка 1696 кв.м.

Обозначение
характерных
точек границ

координаты, м

	координаты, м	
	X	Y
1	645469.16	2531741.92
2	645494.43	2531740.97
3	645494.67	2531754.03
4	645498.27	2531755.70
5	645502.83	2531757.81
6	645503.60	2531767.63
7	645504.26	2531796.32
8	645472.45	2531797.56

УСЛОВНЫЕ ОБОЗНАЧЕНИЯ:

- граница образуемого земельного участка
- граница учтенных земельных участков

29:22:073304 номер кадастрового квартала

Масштаб 1 : 500

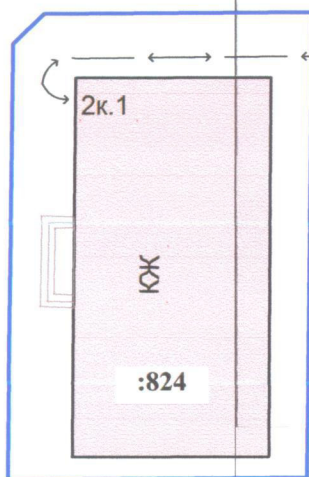
СХЕМА РАСПОЛОЖЕНИЯ ЗЕМЕЛЬНОГО УЧАСТКА НА КАДАСТРОВом ПЛАНЕ ТЕРРИТОРИИ

в кадастровом квартале 29:22:073304
в территориальном округе Варавино-фактория
г. Архангельска
по ул. Силикатчиков, 1, корпус 3
(категория земель - земли населенных пунктов)

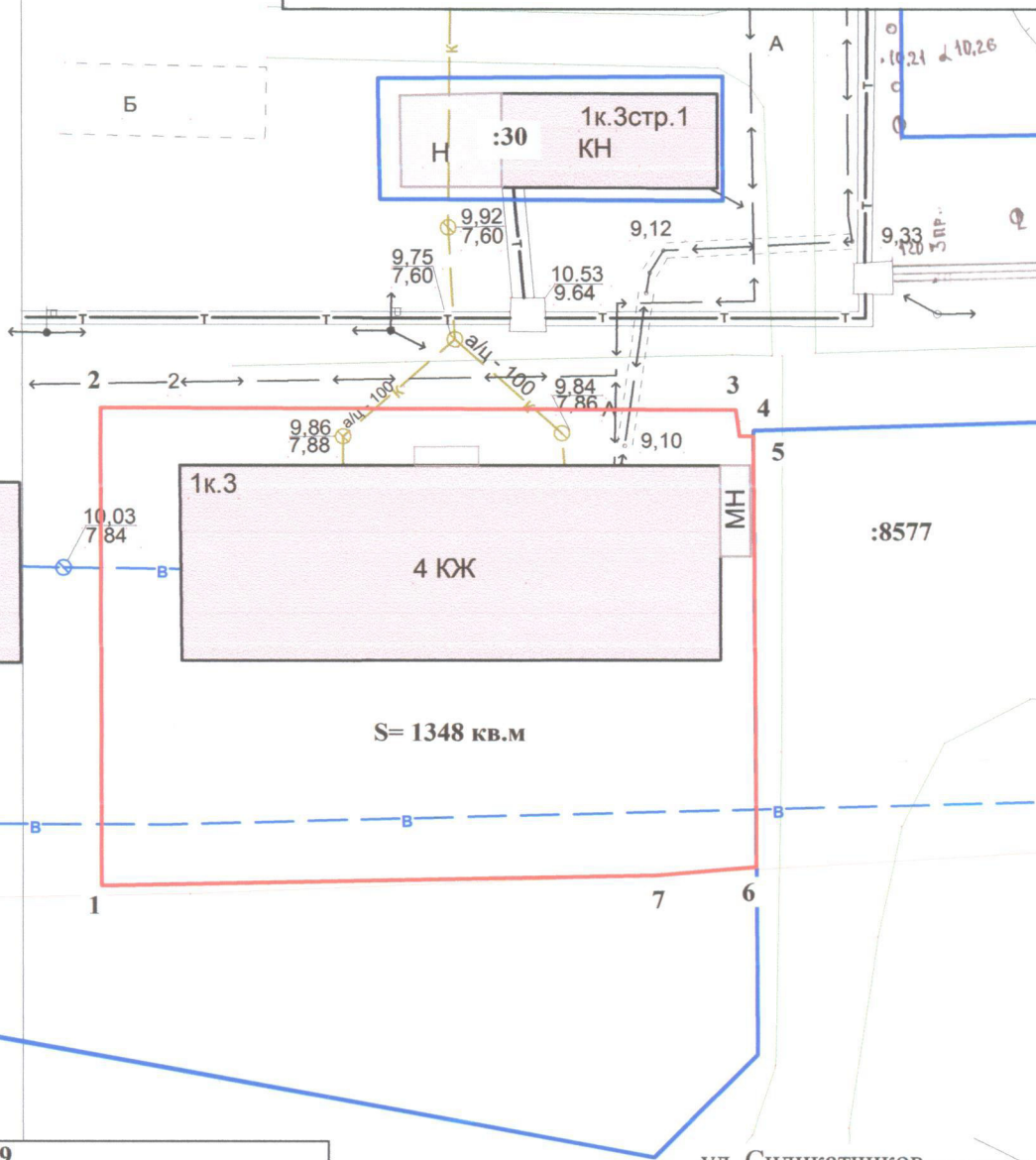
УТВЕРЖДЕНА

Распоряжением Главы муниципального образования "Город Архангельск"

от " ___ " ___ 20__ г. № ___



29:22:073304



Система координат МСК-29

Условный номер земельного участка

Площадь земельного участка 1348 кв.м.

Обозначение
характерных
точек границ

координаты, м

X

Y

1
2
3
4
5
6
7

645472.45
645504.26
645505.72
645503.94
645504.01
645475.36
645474.54

2531797.56
2531796.32
2531838.17
2531838.50
2531839.40
2531840.65
2531834.10

УСЛОВНЫЕ ОБОЗНАЧЕНИЯ:

- граница образуемого земельного участка
- граница учтенных земельных участков

29:22:073304 номер кадастрового квартала

:30 кадастровый номер земельного участка

Масштаб 1 : 500

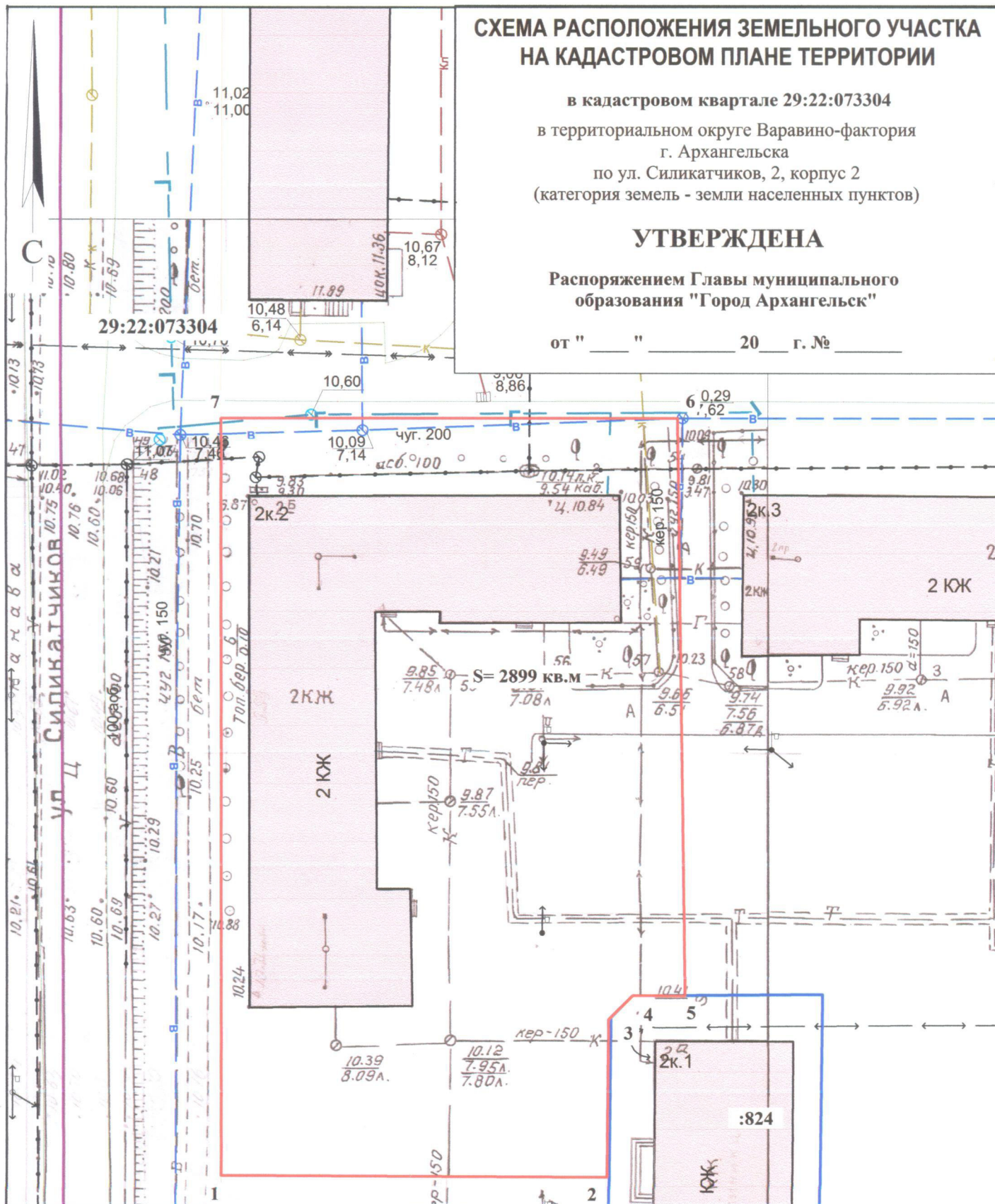
СХЕМА РАСПОЛОЖЕНИЯ ЗЕМЕЛЬНОГО УЧАСТКА НА КАДАСТРОВОМ ПЛАНЕ ТЕРРИТОРИИ

в кадастровом квартале 29:22:073304
в территориальном округе Варавино-фактория
г. Архангельска
по ул. Силикатчиков, 2, корпус 2
(категория земель - земли населенных пунктов)

УТВЕРЖДЕНА

Распоряжением Главы муниципального
образования "Город Архангельск"

от " " 20 г. №



Система координат МСК-29

Условный номер земельного участка

Площадь земельного участка 2899 кв.м.

Обозначение
характерных
точек границ

координаты, м

	X	Y
1	645546.82	2531739.00
2	645548.04	2531774.59
3	645562.81	2531774.19
4	645565.09	2531776.35
5	645565.31	2531781.16
6	645619.21	2531778.43
7	645617.59	2531736.33

УСЛОВНЫЕ ОБОЗНАЧЕНИЯ:

- граница образуемого земельного участка
- граница учтенных земельных участков
- 29:22:073304** номер кадастрового квартала
- :824** кадастровый номер земельного участка

Масштаб 1 : 500

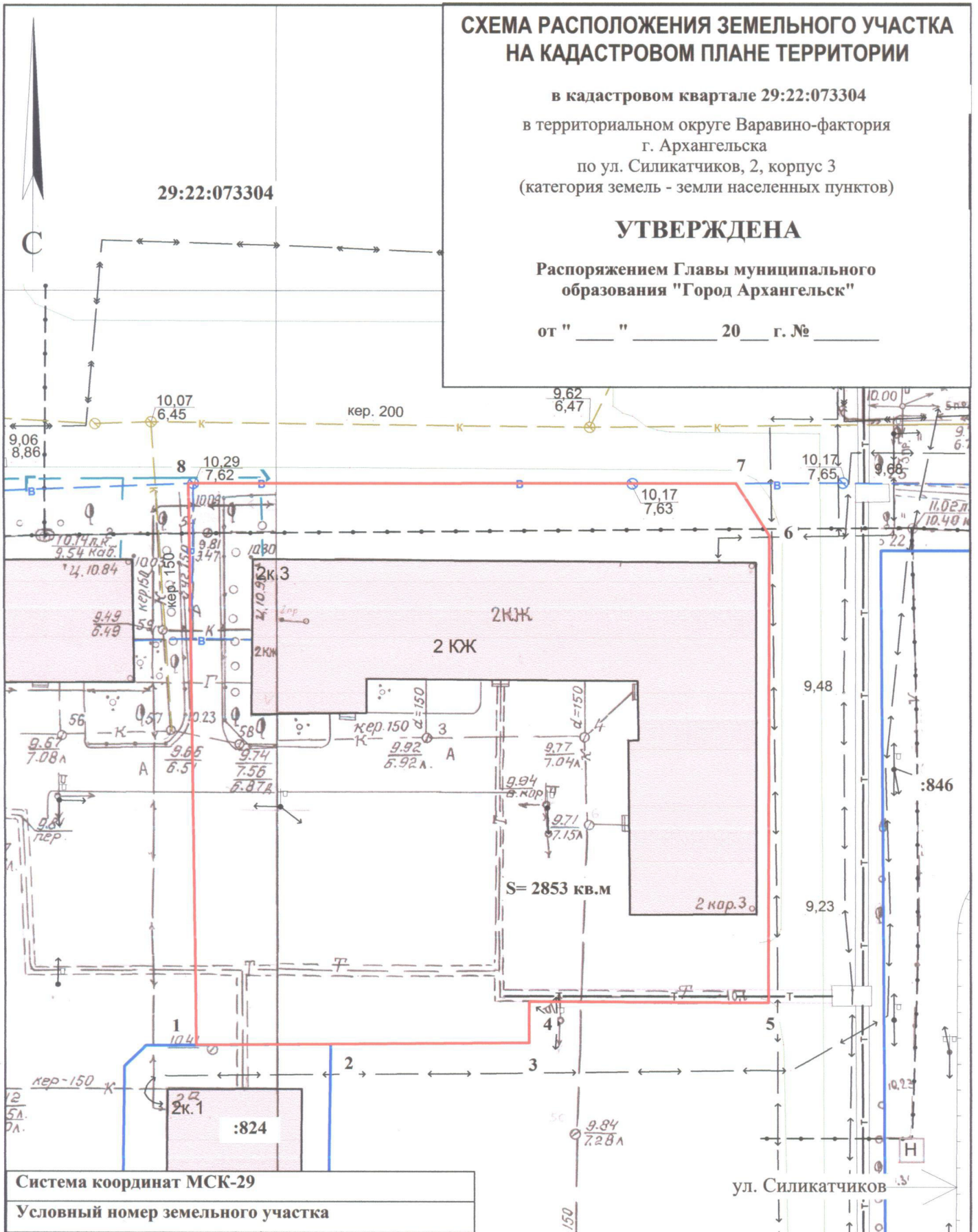
СХЕМА РАСПОЛОЖЕНИЯ ЗЕМЕЛЬНОГО УЧАСТКА НА КАДАСТРОВОМ ПЛАНЕ ТЕРРИТОРИИ

в кадастровом квартале 29:22:073304
в территориальном округе Варавино-фактория
г. Архангельска
по ул. Силикатчиков, 2, корпус 3
(категория земель - земли населенных пунктов)

УТВЕРЖДЕНА

Распоряжением Главы муниципального
образования "Город Архангельск"

от " ___ " ___ 20 ___ г. № ___



Система координат МСК-29

Условный номер земельного участка

Площадь земельного участка 2853 кв.м.

Обозначение характерных точек границ	координаты, м	
	X	Y
1	645565.31	2531781.16
2	645565.89	2531793.88
3	645566.75	2531812.78
4	645570.73	2531812.61
5	645571.50	2531835.37
6	645616.40	2531833.80
7	645621.25	2531830.45
8	645619.21	2531778.43

УСЛОВНЫЕ ОБОЗНАЧЕНИЯ:

- граница образуемого земельного участка
- граница учтенных земельных участков

29:22:073304 номер кадастрового квартала

:846 кадастровый номер земельного участка

Масштаб 1 : 500